I 4938 81

200 Rs.

INDIA NON JUDICIAL

२००रु.

Rs 200

भारत

दो सौ रुपया TWO HUNDRED RUPEES

Also under ... W. B. I. ... stamp ... require under the Indian Stamp Act, 1899 Bengal Stamp Amendment Act, 1919 Schedule I A No. ... was Paid.

Sub-Registrar, ...

18/7/

50

38/-

বরাবর:—১। শ্রী মনমোহন আনন্দ পিতা- কালী-চরণ আনন্দ / পেশা চাকুরী-
২। শ্রী মৃত মেকানী- আনন্দ স্বামী স্ব: মনমোহন আনন্দ পেশা গৃহস্থালী.
উভয়ের সাং- হেন্দু- সাকিন বোকারো- পো- ফাঁড়া- পিনকোড- থানা ও মহকুমা- আসানসোল- জেলা- বর্দ্ধমান.
— বরাবরেষু —

বাদ- ক্রয়ের বোবানা পত্র:—
কবর— ১২২২ সা: সমিতি
12 টি. সাং- কাঁচা রাস্তা দুধার-
মূল্য — ৬০০০/-
তফসিল — পিনকোড
থানা — পিনকোড
জেলা সাঁকরা গাড়

Mr. no. 587(II)/78

Seen Mutation allowed

15/4/77

Chief Revenue Officer

No. 360 dt - 15/7/11

Sold to Neman Banerjee Advocate
Stamp Worth Siliguri

200.00 = 200.00
75 x 1 = 75.00
1 x 1 = 1.00
276.00

Presented for Registration at the 12th day of July 2011 of the Siliguri Sub-Registry Office
Pravabaty Dutta
Consultant, Bhawani, Attorney

Clerk-in-charge,
Sub-Treasury (Stamp Department)

Sub-Registrar
Siliguri

(877) 5124

Pravabaty Dutta
W/o Sri Nanigopal Chakraborty
Dwelling at Bandhu Para
Mouza Siliguri/Phansidewa
P.S. Siliguri
District Darjeeling

Santosh Kr Chakraborty
S/o Lt Basanta Kr Chakraborty

Santosh Kr Chakraborty
S/o Lt Basanta Kr Chakraborty
Dwelling at Bandhu Para
Mouza Siliguri/Phansidewa
P.S. Siliguri/Phansidewa
District Darjeeling

75Rs.

প্রভাবতী দেবী

যেহেতু আমি প্রভাবতী দেবী স্বামী- স্ত্রী নদী- গোপাল ক্রয়সূত্রে জাত মৃত পেশা গৃহস্থালী- সাকিন বেমরপুর পরগণা খালিসপুর থানা ও সদর রেজিষ্ট্রী অফিস খালিসপুর জেলা ২৪পরগণা

কস্য [illegible] জমি ও তাহার স্বত্ব বিক্রয়ের কবলা পত্রমিদং কার্যাঞ্চাগে আমা[illegible] সাংসারিক প্রয়োজনে ও [illegible] — টাকার আবশ্যক হেতু আমা[illegible] স্বত্ব দখলীয় নিম্ন তপশীলে বিশদভাবে বর্ণিত [illegible] জমি সর্ব্বপ্রকার দায় রহিত ও নিজ দখলে থাকা অবস্থায় বিক্রয় করার ঘোষণা দিলে আপ[illegible] — উক্ত জমি দায় মুক্ত ও আমা[illegible] নিজ দখলে থাকা অবস্থায় খরিদ করিতে ইচ্ছুক হইয়া উক্ত জমির মূল্য [illegible] — বলায় আ[illegible] উক্ত মূল্য বর্ত্তমান বাজার অনুযায়ী সর্ব্বোচ্চ ও ন্যায্য জ্ঞানে উক্ত মূল্যে তপশীল বর্ণিত জমি বিক্রয় করিতে সম্মত হইয়া অদ্য আপনা[illegible] নিকট হইতে উক্ত মূল্যের সাকুল্য টাকা নগদ গ্রহণে ও অত্র দলিলে তৎপ্রাপ্তি স্বীকারে তপশীল বর্ণিত জমি বিক্রয় করতঃ আপনা[illegible] বরাবর এই কবলা পত্র সম্পাদন করিয়া যাবতীয় স্বত্ব-স্বামীত্ব, দখল ও অধিকার দিয়া উক্ত জমি হইতে চিরকালের জন্য নিঃস্বত্ব হইলাম। আপ[illegible] অদ্য হইতে আমা[illegible] স্বত্বে স্বত্ব [illegible] ও দখল [illegible] হইয়া উপরস্থ মালিক সেরেস্তায় নিজ নাম জারী করতঃ সন সন খাজনা আদায় দিয়া তপশীল বর্ণিত জমি পুত্র পৌত্রাদি ওয়ারীশান ও স্থলাভিষিক্ত জনগণক্রমে দান বিক্রয়াদি সর্ব্বপ্রকার হস্তান্তরের ক্ষমতায় ক্ষমতা[illegible] থাকিয়া পরমসুখে ও [illegible] ভোগ-দখল করিতে থাকিবেন আ[illegible] বা আমা[illegible] ওয়ারীশানগণ ভবিষ্যতে কেহ কোন প্রকার ওজর-আপত্তি করিতে পারিব না বা পারিবেক না, করিলেও তাহা আইনত অগ্রাহ্য হইবে। তপশীল-বর্ণিত জমি আ[illegible] ইতিপূর্ব্বে কোথাও কাহারও নিকট কোন প্রকার হস্তান্তর বা রেহেনাবদ্ধ বা অন্য কোন প্রকার দায় সংযুক্ত করি নাই বা তদ্রূপ করার জন্য কাহারও সহিত কোনপ্রকার বাচনিক চুক্তি আমলে আসি নাই ভবিষ্যতে তদ্রূপ করা বা হওয়া প্রকাশ পাইলে তঞ্চকতার দায়ে দণ্ডনীয় হইব। যদ্যপি আমা[illegible] — স্বত্ব বা কৃতকার্যের দোষে তপশীল বর্ণিত জমি বা তাহার কোন[illegible] হইতে ভবিষ্যতে আপ[illegible] বেদখল বা বঞ্চিত হইলে বেদখল বা বঞ্চিত হইবার তারিখ হইতে উপযুক্ত ক্ষতিপূরণসহ মূল্যের টাকা বা হারাহারী অংশের টাকা ফেরত দিতে দায়ী রহিলাম।

এতদর্থে সুস্থ শরীরে সজ্ঞানে অন্যের বিনানুরোধে অদ্য আপনা[illegible] বরাবর এই কবলাপত্র সম্পাদন ও রেজেষ্ট্রি করিয়া দিলাম। ইতি সন ১৩[illegible] মোতাবেক ২রা শ্রাবণ- ১৮/৭/৯৯

তপশীল চৌহদ্দি

বিক্রিত সম্পত্তির বিবরণ:-

জেলা [illegible] থানা [illegible] সাবডিভিশন ও সাবরেজিষ্ট্রি [illegible] এলাকাধীন পরগণে [illegible] মৌজা [illegible] — অন্তর্গত পশ্চিমবঙ্গ সরকার পক্ষে [illegible] — মালিকাধীন [illegible] ১২২½ [illegible] ১২ [illegible] আ[illegible] ১৩.২০ [illegible] ১২২½ [illegible] ১২ [illegible] —

তফসিল

মৌজা নং ১১০ তৌজি নং ৩৫৫
খতিয়ান নং ২৭৮৩ সাতাইশ শত-ঠিকানা।
দাগ নং ১২০২৬ বার হাজার ছাব্বিশ।
পরিমাণ ..২০ ডিসি শতক-এর যথা ..১২½ সাড়ে বার শতক-মাত্র 12/11. সাত কাঠা যাহা দুইধারে বাড়ি-ভিটা বিক্রয় করিলাম।

সাহার চৌহদ্দি :—

উত্তরে :— রাস্তা
দক্ষিণে :— শ্রী যদু-সবিতা সরকারী।
পূর্ব্বে :— শ্রী তপন বন্ধু সাহা।
পশ্চিমে :— শ্রী মনোরঞ্জনা সরকারের পিতার পৈতৃক ৪॥ সাড়ে চার কাঠা ভূমি।

এই চৌহদ্দি মধ্যে ..১২½ সাড়ে বার শতক-মাত্র 12/11. সাত কাঠা যাহা দুইধারে বাড়ি-ভিটা বিক্রয় করিলাম।

সাহার পরিমাণ :—

উত্তরে :— পূর্ব্ব পশ্চিম লম্বা-৪৪'৬" দুইশাশ্রিশ ফুট-দুই হাজার।
দক্ষিণে :— পূর্ব্ব পশ্চিম লম্বা-৪৭'৬" সাতচল্লিশ ফুট-দুই হাজার।
পূর্ব্বে :— উত্তর দক্ষিণ লম্বা ১০৬'-একশত ছয় ফুট।
পশ্চিমে :— উত্তর দক্ষিণ লম্বা ১০৬'-একশত ছয় ফুট।

ইয়াদী :—
শ্রী সত্য প্রিয় চক্রবর্ত্তী
পিতা-
শ্রীগৌরীলাল ভট্টাচার্য্য
চুনাবস্তু পাড়া শিলিগুড়ি

শ্রী তাপস তাপস চক্রবর্ত্তী
পিতা কালিপদ তালুকদার ও
সাং- ফুলবাড়ী পাড়া।
লেখক ও পাঠক :—
শ্রী সত্য প্রিয় চক্রবর্ত্তী
পিতা-

Recorded
Book No. 1
Volume No. 71
Page No. 203 to 205
Serial No. 4938
Date 19/7/79

REGISTRAR OF BILLS

19/7/79

16. 7. 79

জেলা- দার্জীলিং	খতিয়ান নং- ৯০১	[০৪০৫০৯৩]	
মৌজা- শিলিগুড়ি দক্ষিণ-2	জে.এল.নং- ৯৩	থানা- শিলিগুড়ি	

(১) রাজস্ব- ০.০০ টাকা

(২) জমির পরিমান(এ)- ০.১২৫০ (৩) মোট দাগের সংখ্যা- ১

	(৪) অত্রস্বত্বের দখলকারের বিবরণ	(৫) স্বত্ব	(৬) মন্তব্য
নাম-	নিমাই ব্যানার্জী	রায়ত	
পিতা-	কালিদাস ব্যানার্জী		
ঠিকানা-	নিজ		

(৭) অত্রস্বত্বের নিজ দখলীয় জমি

দাগ নং	জমির শ্রেনী	মন্তব্য	দাগের মোট পরিমান(এ)	দাগের মধ্যে অত্রস্বত্বের অংশ	দাগের মধ্যে অত্রস্বত্বের জমির অংশের পরিমান একর	হেক্টর
৮১২	বাস্তু		০.১৯৫০	০.৬৪১০	০.১২৫০	

মোট দাগের সংখ্যা- এক মাত্র

Certified to be true copy

Revenue Officer
Office of the [illegible]-in-charge
[illegible]
Authority under section 76 of
[illegible] Act, 1876

Fees Received : Application Fee : Rs. 10, Authentication Fee : Rs. 10 x 1, Total fee : Rs. 20 ,Copy No.:3686

০৮/১২/২০২১ ০৪:২৪ PM

PRODUCED BY AN AUTODESK EDUCATIONAL PRODUCT

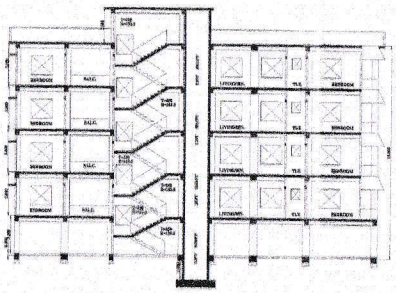

FRONT ELEVATION
SCALE- 1:100

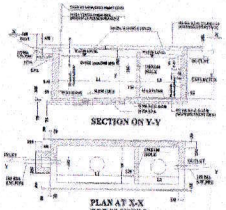

SECTION ON Y-Y

PLAN AT X-X
FOR 20 USERS

NO. OF USERS	L1	L2	B	F	H
200	4000	3000	2700	1400	1700
150	3600	1900	2100	1400	1700
50	2300	1700	1900	1350	1650
30	2000	1000	1500	1300	1650
20	1500	800	1125	1300	1600
10	1200	700	900	1000	1300

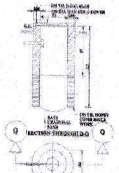

PLAN
DETAILS OF SOAK WELL
SCALE = 1:50

DIMENSION OF A WELL

L1	B	F
1400	1300	1000

OFFICE USE

The plan is presently approved subject to the changes recorded and on compliance of fire safety recommendation as well as the building rules of the local authority.

07/11/20

Chief Fire Officer
Headquarter N.K.Municipal Service
Darjeeling Division

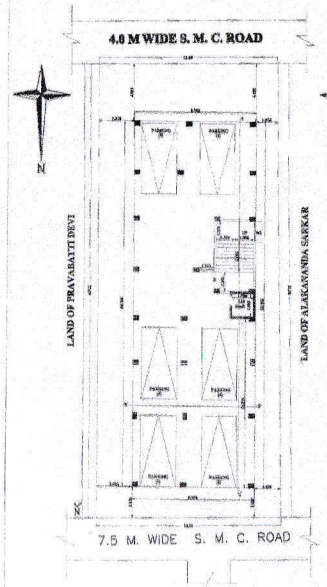

GROUND(PARKING) FLOOR PLAN
SCALE- 1:100

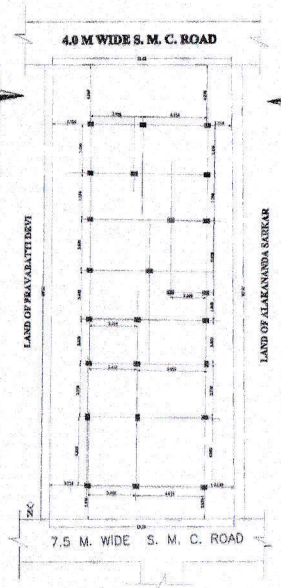

COLUMN LAYOUT PLAN
SCALE- 1:100



GROUND(PARKING) FLOOR PLAN
SCALE- 1:100

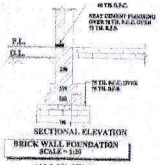

SECTIONAL ELEVATION
BRICK WALL FOUNDATION
SCALE = 1:10
125 & 250 THICK

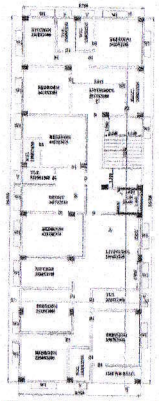

1ST,2ND,3RD & 4TH FLOOR PLAN-TYPICAL
SCALE- 1:100

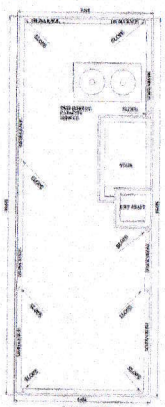

ROOF PLAN
SCALE- 1:100

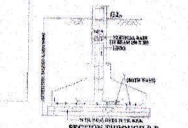

SECTION THROUGH P-P

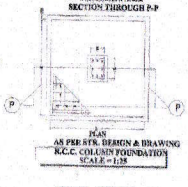

PLAN
AS PER STR. DESIGN & DRAWING
R.C.C. COLUMN FOUNDATION
SCALE = 1:25

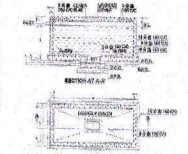

PLAN OF UNDER GROUND WATER RESERVOIR
[CAPACITY= 1.00 LIT.]
SCALE = 1:50

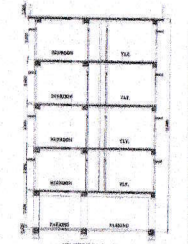

SECTION-X-X'
SCALE- 1:100

TITLE

SMT. SURYATAPA DASGUPTA (BANERJEE),
W/O SRI BASHISTA DASGUPTA,
& S/O LATE NEMAI CHANDRA BANERJEE
AT SATYEN BOSE ROAD, DEBIRANDHI PARA,
SILIGURI, P.O. - SILIGURI, DIST - DARJEELING.

SITE ADDRESS: SATYEN BOSE ROAD, DEBIRANDHI PARA, SILIGURI, P.O. - SILIGURI, DIST - DARJEELING.

SCHEDULE OF LAND :

PARGANA	:- BARJUNTHAPUR
MOUZA	:- SILIGURI
J.L NO.	:- 135(P)(L.R)
SHEET NO	:- 29 (L.R)
PLOT NO.	:- 1285 (L.R), 813 (L.R).
KHATIAN NO.	:- 2788 (L.R), 4966 (L.R)
P.S.	:- SILIGURI
DIST.	:- DARJEELING
WARD NO.	:- 33 (SMC)

LAND AREA (AS PER DEED)	= 501.67 SQM.
LAND AREA (AS KHATIYAN)	= 421.97 SQM.
LAND AREA (AS PER SITE)	= 413.55 SQM.

	PERMISSIBLE	PROPOSED
1. BUILDING HEIGHT :		15.5 M
2. PROPOSED COVERAGE :		224.66 SQM.
3. COVERED AREA :		
4. TOTAL PLOT AREA		
5. TOTAL FLOOR AREA :		1120.34 SQM.
6. F.A.R.		
7. PARKING :		12 NOS.
8. NO. OF DWELLING :		02 NOS.
9. NO. OF STAIRCASE :		01 NOS.
10. NO. OF LIFT :		01 NOS.
11. FIRE COVER :		24.00 SQM.

SPECIFICATION

1) ALL FOUNDATION ARE IN RCC.
2) ALL R.C.C. WORKS MIXED AS PER ARCH.
3) ALL BRICK WORK MORTAR MIXED AS PER ARCH.
4) THE FOUNDATION ARE MADE TO BE SAFE TO SOIL TEST.
5) ALL OF THE CEILING HEIGHT IS 3.00 M.
6) ALL OF THE CEILING HEIGHT IS 3.00 M.
7) ALL OF THE CEILING HEIGHT IS 3.00 M.
8) ALL OF THE CEILING HEIGHT IS 3.00 M.
9) ALL OF THE CEILING HEIGHT IS 3.00 M.
10) ALL OF THE CEILING HEIGHT IS 3.00 M.
11) ALL OF THE CEILING HEIGHT IS 3.00 M.
12) ALL OF THE CEILING HEIGHT IS 3.00 M.
13) ALL OF THE CEILING HEIGHT IS 3.00 M.
14) ALL OF THE CEILING HEIGHT IS 3.00 M.
15) ALL OF THE CEILING HEIGHT IS 3.00 M.
16) ALL OF THE CEILING HEIGHT IS 3.00 M.
17) ALL OF THE CEILING HEIGHT IS 3.00 M.
18) ALL OF THE CEILING HEIGHT IS 3.00 M.
19) ALL OF THE CEILING HEIGHT IS 3.00 M.
20) ALL OF THE CEILING HEIGHT IS 3.00 M.
21) ALL OF THE CEILING HEIGHT IS 3.00 M.
22) ALL OF THE CEILING HEIGHT IS 3.00 M.
23) ALL OF THE CEILING HEIGHT IS 3.00 M.
24) ALL OF THE CEILING HEIGHT IS 3.00 M.
25) ALL OF THE CEILING HEIGHT IS 3.00 M.
26) ALL OF THE CEILING HEIGHT IS 3.00 M.
27) ALL OF THE CEILING HEIGHT IS 3.00 M.
28) ALL OF THE CEILING HEIGHT IS 3.00 M.
29) ALL OF THE CEILING HEIGHT IS 3.00 M.
30) ALL OF THE CEILING HEIGHT IS 3.00 M.
31) ALL OF THE CEILING HEIGHT IS 3.00 M.
32) ALL OF THE CEILING HEIGHT IS 3.00 M.
33) ALL OF THE CEILING HEIGHT IS 3.00 M.
34) ALL OF THE CEILING HEIGHT IS 3.00 M.
35) ALL OF THE CEILING HEIGHT IS 3.00 M.
36) ALL OF THE CEILING HEIGHT IS 3.00 M.
37) ALL OF THE CEILING HEIGHT IS 3.00 M.
38) ALL OF THE CEILING HEIGHT IS 3.00 M.
39) ALL OF THE CEILING HEIGHT IS 3.00 M.
40) ALL OF THE CEILING HEIGHT IS 3.00 M.
41) ALL OF THE CEILING HEIGHT IS 3.00 M.
42) ALL OF THE CEILING HEIGHT IS 3.00 M.
43) ALL OF THE CEILING HEIGHT IS 3.00 M.
44) ALL OF THE CEILING HEIGHT IS 3.00 M.
45) ALL OF THE CEILING HEIGHT IS 3.00 M.
46) ALL OF THE CEILING HEIGHT IS 3.00 M.
47) ALL OF THE CEILING HEIGHT IS 3.00 M.
48) ALL OF THE CEILING HEIGHT IS 3.00 M.
49) ALL OF THE CEILING HEIGHT IS 3.00 M.
50) ALL OF THE CEILING HEIGHT IS 3.00 M.
51) ALL OF THE CEILING HEIGHT IS 3.00 M.
52) ALL OF THE CEILING HEIGHT IS 3.00 M.
53) ALL OF THE CEILING HEIGHT IS 3.00 M.
54) ALL OF THE CEILING HEIGHT IS 3.00 M.
55) ALL OF THE CEILING HEIGHT IS 3.00 M.
56) ALL OF THE CEILING HEIGHT IS 3.00 M.
57) ALL OF THE CEILING HEIGHT IS 3.00 M.
58) ALL OF THE CEILING HEIGHT IS 3.00 M.
59) ALL OF THE CEILING HEIGHT IS 3.00 M.
60) ALL OF THE CEILING HEIGHT IS 3.00 M.
61) ALL OF THE CEILING HEIGHT IS 3.00 M.
62) ALL OF THE CEILING HEIGHT IS 3.00 M.
63) ALL OF THE CEILING HEIGHT IS 3.00 M.
64) ALL OF THE CEILING HEIGHT IS 3.00 M.
65) ALL OF THE CEILING HEIGHT IS 3.00 M.
66) ALL OF THE CEILING HEIGHT IS 3.00 M.
67) ALL OF THE CEILING HEIGHT IS 3.00 M.
68) ALL OF THE CEILING HEIGHT IS 3.00 M.
69) ALL OF THE CEILING HEIGHT IS 3.00 M.
70) ALL OF THE CEILING HEIGHT IS 3.00 M.
71) ALL OF THE CEILING HEIGHT IS 3.00 M.
72) ALL OF THE CEILING HEIGHT IS 3.00 M.
73) ALL OF THE CEILING HEIGHT IS 3.00 M.
74) ALL OF THE CEILING HEIGHT IS 3.00 M.
75) ALL OF THE CEILING HEIGHT IS 3.00 M.
76) ALL OF THE CEILING HEIGHT IS 3.00 M.
77) ALL OF THE CEILING HEIGHT IS 3.00 M.
78) ALL OF THE CEILING HEIGHT IS 3.00 M.
79) ALL OF THE CEILING HEIGHT IS 3.00 M.
80) ALL OF THE CEILING HEIGHT IS 3.00 M.
81) ALL OF THE CEILING HEIGHT IS 3.00 M.
82) ALL OF THE CEILING HEIGHT IS 3.00 M.
83) ALL OF THE CEILING HEIGHT IS 3.00 M.
84) ALL OF THE CEILING HEIGHT IS 3.00 M.
85) ALL OF THE CEILING HEIGHT IS 3.00 M.
86) ALL OF THE CEILING HEIGHT IS 3.00 M.
87) ALL OF THE CEILING HEIGHT IS 3.00 M.
88) ALL OF THE CEILING HEIGHT IS 3.00 M.
89) ALL OF THE CEILING HEIGHT IS 3.00 M.
90) ALL OF THE CEILING HEIGHT IS 3.00 M.
91) ALL OF THE CEILING HEIGHT IS 3.00 M.
92) ALL OF THE CEILING HEIGHT IS 3.00 M.
93) ALL OF THE CEILING HEIGHT IS 3.00 M.
94) ALL OF THE CEILING HEIGHT IS 3.00 M.
95) ALL OF THE CEILING HEIGHT IS 3.00 M.
96) ALL OF THE CEILING HEIGHT IS 3.00 M.
97) ALL OF THE CEILING HEIGHT IS 3.00 M.
98) ALL OF THE CEILING HEIGHT IS 3.00 M.
99) ALL OF THE CEILING HEIGHT IS 3.00 M.
100) ALL OF THE CEILING HEIGHT IS 3.00 M.

DECLARATION OF OWNER :

I DO HEREBY DECLARE THAT FOR BUILDING PROPOSED CONSTRUCTION DRAWN BY SUPERVISOR THAT THE L.B.A. SIGNED BUILDING PLAN APPLICATION ON IN ABSENCE BY ANY OTHER L.B.A OF APPROPRIATE CATEGORY AS BY THE AUTHORITY.

Suryatapa Dasgupta (Banerjee)

SIGNATURE OF OWNER

DECLARATION OF L.B.A. :

I DO HEREBY CERTIFY THAT PLANS, ELEVATIONS AND SECTIONS AND OTHER STRUCTURAL DETAILS OF THE PROPOSED BUILDING ON SATANGEN BAJRA BARANG, BARINDAPARA, SILIGURI, PLOT NO. 1285(L.R), 813 (L.R) AND 1285 (L.R) UNDER THE JURISDICTION OF SILIGURI MUNICIPALITY CONFORMS WITH ALL ASPECTS AND PROVISIONS UNDER THE WEST BENGAL MUNICIPAL (NOC BUILDING RULES, 1997. I HAVE ALSO TO CERTIFY THAT ALL RELEVANT DATA AND CERTIFICATES HAVE BEEN OBTAINED FROM THE RESPECTIVE AUTHORITIES SUCH AS FIRE AND EMERGENCY SERVICES DEPARTMENT, AIRPORT AUTHORITY, POLLUTION CONTROL BOARD, ETC. WHICH ARE ATTACHED WITH THE APPLICATION FOR BUILDING PLAN AND ARE ALSO ENCLOSED WITH THE APPLICATION FOR SECURING APPROVAL OF THE PLAN TO LOCAL BODY AUTHORITY AND ADHERE TO ALL PARTS OF THE BUILDING OF THE SAID PLAN.

ER. GAUTAM DAS
Licensed Building Surveyor
(MC) Empanelled No. 1-4
Municipal Engineer Class-II

SIGNATURE OF L.B.A.

DECLARATION OF STRUCTURAL ENGINEER :

I DO HEREBY CERTIFY THAT THE FOUNDATION AND SUPERSTRUCTURE OF THE PROPOSED BUILDING ON

SATANGEN, PLOT NO. - 1285 (L.R), 813 (L.R) AND WARD NO. - 33(SMC), UNDER SILIGURI MUNICIPAL CORPORATION HAVE BEEN DESIGNED FOR ALL LOADS AND STRESSES AS PER I.S. CODE OF PRACTICE AND OTHER STRUCTURE AND IN ALL ASPECT INCLUDING THE CONSIDERATION OF SEASONAL FAILURE OF SOIL AND SETTLEMENT OF THE BUILDING UNDER CONSIDERATION, IF ANY, CONFORMING TO ALL PARTS OF ALL RELEVANT I.S CODE OF PRACTICE APPLICABLE TO THE BUILDING CODE.

ER. GAUTAM DAS
Licensed Building Surveyor
(MC) Empanelled No. 1-4
Municipal Engineer Class-II

SIGNATURE OF STRUCTURAL ENGINEER

DECLARATION OF GEO-TECHNICAL ENGINEER:

I DO HEREBY CERTIFIED THAT THE FOUNDATION AND SUPERSTRUCTURE OF THE BUILDING PROPOSED FOR CONSTRUCTION ON SATANGEN BAJRA BARANG, BARINDAPARA, SILIGURI, PLOT NO. 1285(L.R), 813 (L.R) AND WARD NO. 33 (SMC), UNDER THE JURISDICTION OF SILIGURI MUNICIPALITY NOTIFIED AREA AUTHORITY (MUNICIPAL TOWNSHIP) AS THEIRS HAVE BEEN PERSONALLY INSPECTED AND SO DESIGNED BY ME/US WILL HAVE SAFE FOUNDATION AND RIPPLE STRUCTURE SAFE IN ALL RESPECT, INCLUDING THE CONSIDERATION OF SEASONAL FAILURE OF SOIL AND SETTLEMENT OF SOIL AND OTHER CONDITIONS, IF ANY, CONFORMING TO ALL PARTS OF RELEVANT I.S CODE OF PRACTICE AND NATIONAL BUILDING CODE.

SIGNATURE OF GEO-TECHNICAL ENG.

MARUTI

ARCHITECTS AND ENGINEERS
38 Sarkin Chowk Road,
CHANDMARAI ,Hakimpara,Siliguri
PHONE: 9064768643,9434813046

PRODUCED BY AN AUTODESK EDUCATIONAL PRODUCT

PRODUCED BY AN AUTODESK EDUCATIONAL PRODUCT

PRODUCED BY AN AUTODESK EDUCATIONAL PRODUCT